


<p>Nazwa i adres jednostki sprawozdawczej</p> <p>Powiatowy Ośrodek Dokumentacji Geodezyjnej i Kartograficznej w Lubaczowie Ul. Jasna 1 37-600 Lubaczów</p>	<p>Wprowadzenie do sprawozdania finansowego</p>	<p>Adresat:</p> <p>Zarząd Powiatu Lubaczów ul. Jasna 1 37-600 Lubaczów</p> <p>Wysłać bez pisma przewodniego</p>
<p>Numer identyfikacyjny REGON</p> <p>650950801</p>		 <p>806BC12789999DD6</p>

sporządzony na dzień 31 grudnia 2023 r.

Wstęp

Powiatowy Ośrodek Dokumentacji Geodezyjnej i Kartograficznej w Lubaczowie zwany dalej "Ośrodkiem" jest jednostką organizacyjną samorządu terytorialnego. Terenem działania Ośrodka jest Powiat Lubaczowski. Ośrodek jest jednostką budżetową powołaną Uchwałą nr IX/70/99 Rady Powiatu w Lubaczowie z dnia 30.08.1999 r. Siedzibą Ośrodka jest Starostwo Powiatowe w Lubaczowie ul. Jasna 1, 37-600 Lubaczów

podstawowy przedmiot działalności

Ośrodek realizuje zadania w zakresie:

- obsługi państwowego zasobu geodezyjnego i kartograficznego, udzielanie informacji o posiadanym zasobie, sposobach jego wykorzystania i udostępnianie, przyjmowanie i ewidencjonowanie zgłoszeń prac geodezyjnych i kartograficznych, udostępnianie danych z zasobu, weryfikacja danych, ewidencjonowanie, przetwarzanie i przechowywanie dokumentów przyjętych z zasobu,
- gromadzenie i udostępnianie wyciągów z operatów szacunkowych, prowadzenie powiatowych baz danych wchodzących w skład krajowego systemu informacji o terenie, wyłącznie dokumentów z zasobu, tworzenie i aktualizacja zasobu zabezpieczającego.
- ewidencji gruntów i budynków, wprowadzanie zmian danych objętych ewidencją gruntów i budynków na podstawie odpowiednich dokumentów np. prawomocnych decyzji administracyjnych, odpisów aktów notarialnych, wydawanie odpłatnie na żądanie właścicieli wypisów i wyrysów z operatu ewidencyjnego, prowadzenie rejestru cen i wartości nieruchomości, sporządzanie gminnych i powiatowych zestawień zbiorczych danych objętych ewidencją gruntów i budynków.

Podstawa działania Ośrodka jest Ustawa z dnia 17 maja 1989 r. Prawo Geodezyjne i Kartograficzne (Dz.U. z 2020 r., poz. 276 z późn. zm)

omówienie przyjętych zasad (polityki) rachunkowości

Sprawozdanie finansowe obejmuje okres od 1 stycznia 2023 r. do 31 grudnia 2023 r., zawiera dane jednostkowe i zostało sporządzone przy założeniu kontynuowania działalności oraz na podstawie Ustawy o rachunkowości (Dz.U. z 2023 r., poz. 120 ze zm.) Rozporządzenie Rady Ministrów z dnia 3 lutego 2020 r. w sprawie rachunkowości oraz planu kont dla budżetu Państwa, budżetów jednostek samorządu terytorialnego, jednostek budżetowych, państwowych funduszy celowych oraz państwowych jednostek budżetowych mających siedzibę poza granicami RP (Dz.U. 2020 poz. 342), Zarządzenie Dyrektora PODGiK w Lubaczowie w sprawie wprowadzenia zasad (polityki) rachunkowości, które dotyczy:

- ogólnych zasad prowadzenia ksiąg rachunkowych
- obowiązujących metod wyceny aktywów i pasywów oraz ustalenia wyniku finansowego
- sposobu prowadzenia ksiąg rachunkowych
- systemu ochrony danych,

Przyjęte zasady rachunkowości oraz wycena aktywów i pasywów posiadają odzwierciedlenie w zakładowym planie kont i są z nim zgodne.

Inne informacje

Dodatkowe informacje i objaśnienia

- szczegółowy zakres zmian wartości grup rodzajowych środków trwałych i wartości niematerialnych i prawnych zawiera załącznik nr 1.1. do informacji
- zestawienie aktualnej wartości rynkowej środków trwałych zawiera załącznik nr 1.2. do informacji
- odpisy aktualizujące wartość aktywów trwałych zawiera załącznik nr 1.3. do informacji
- wartość gruntów użytkowanych wieczysto zawiera załącznik nr 1.4. do informacji
- wartość nieamortyzowanych lub nieumarzanych przez jednostkę środków trwałych, używanych na podstawie umów najmu, dzierżawy i innych umów, w tym z tytułu umów leasingu zawiera załącznik nr 1.5. do informacji
- wartość posiadanych papierów wartościowych zawiera załącznik nr 1.6. do informacji
- odpisy aktualizujące wartość należności zawiera załącznik nr 1.7. do informacji
- dane o stanie rezerw zawiera załącznik nr 1.8. do informacji
- podział zobowiązań długoterminowych zawiera załącznik nr 1.9. do informacji
- kwota zobowiązań z tytułu leasingu zawiera załącznik nr 1.10. do informacji
- łączna kwota zobowiązań zabezpieczonych na majątku jednostki zawiera załącznik nr 1.11. do informacji
- łączna kwota zobowiązań warunkowych zawiera załącznik nr 1.12. do informacji
- wykaz istotnych pozycji rozliczeń międzyokresowych zawiera załącznik nr 1.13. do informacji
- łączna kwota otrzymanych gwarancji i poręczeń niewykazanych w bilansie zawiera załącznik nr 1.14. do informacji
- kwota wypłaconych środków pieniężnych na świadczenia pracownicze zawiera załącznik nr 1.15. do informacji

- inne informacje zawiera załącznik nr 1.16. do informacji
- odpisy aktualizujące wartość zapasów zawiera załącznik nr 2.1. do informacji
- koszt wytworzenia środków trwałych w budowie zawiera załącznik nr 2.2. do informacji
- przychody lub koszty o nadzwyczajnej wartości lub które wystąpiły incydentalnie zawiera załącznik nr 2.3. do informacji
- należności z tytułu podatków zawiera załącznik nr 2.4. do informacji
- inne informacje zawiera załącznik nr 2.5 do informacji
- inne informacje zawiera załącznik nr 3 do informacji

Główny księgowy
Barbara Kudyba

Główny księgowy

2024-03-13

Podpisano certyfikowanym podpisem
elektronicznym

2024-03-12


rok, miesiąc, dzień

Dyrektor
Stanisława Świerk

Kierownik jednostki

2024-03-13

Podpisano certyfikowanym podpisem
elektronicznym

Nazwa i adres jednostki sprawozdawczej			Szczegółowy zakres zmian wartości środków trwałych i wartości niematerialnych i prawnych (poz. A.I i A.II.1. bilansu)				Załącznik nr 1.1.				
Powiatowy Ośrodek Dokumentacji Geodezyjnej i Kartograficznej w Lubaczowie Ul. Jasna 1 37-600 Lubaczów											
Numer identyfikacyjny REGON			sporządzony na dzień 31 grudnia 2023 r.				9A10DC744F51A3F3				
650950801											
Lp.	Nazwa grupy rodzajowej składnika aktywów według układu w bilansie	Wartość początkowa - stan na początek roku obrotowego	Zwiększenie wartości początkowej			Ogółem zwiększenie wartości początkowej (4+5+6)	Zmniejszenie wartości początkowej			Ogółem zmniejszenie wartości początkowej (8+9+10)	Wartość początkowa - stan na koniec roku obrotowego (3+7-11)
			aktualizacja	przychody (nabycie)	przemieszczenie wewnętrzne		zbycie	likwidacja	inne		
1	2	3	4	5	6	7	8	9	10	11	12
1.	Licencje i prawa autorskie dotyczące oprogramowania komputerowego	15 283,15	0,00	0,00	0,00	0,00	0,00	0,00	0,00	0,00	15 283,15
2.	Pozostałe wartości niematerialne i prawne	0,00	0,00	0,00	0,00	0,00	0,00	0,00	0,00	0,00	0,00
1.	Wartości niematerialne i prawne ogółem (poz. 1+2)	15 283,15	0,00	0,00	0,00	0,00	0,00	0,00	0,00	0,00	15 283,15
1.1.	Grunty	0,00	0,00	0,00	0,00	0,00	0,00	0,00	0,00	0,00	0,00
1.1.1.	Grunty stanowiące własność jednostki samorządu terytorialnego, przekazane w użytkowanie wieczyste innym podmiotom	0,00	0,00	0,00	0,00	0,00	0,00	0,00	0,00	0,00	0,00
1.2.	Budynki, lokale i obiekty inżynierii lądowej i wodnej	4 048,61	0,00	0,00	0,00	0,00	0,00	0,00	0,00	0,00	4 048,61
1.3.	Urządzenia techniczne i maszyny	122 798,52	0,00	0,00	0,00	0,00	0,00	0,00	0,00	0,00	122 798,52
1.4.	Środki transportu	0,00	0,00	0,00	0,00	0,00	0,00	0,00	0,00	0,00	0,00
1.5.	Inne środki trwałe	188 322,78	0,00	0,00	0,00	0,00	0,00	0,00	0,00	0,00	188 322,78
	Środki trwałe ogółem (od 1.1 do 1.5.)	315 169,91	0,00	0,00	0,00	0,00	0,00	0,00	0,00	0,00	315 169,91

Lp.	Nazwa grupy rodzajowej składnika aktywów według układu w bilansie	Umorzenie - stan na początek roku obrotowego	Zwiększenie umorzenia w ciągu roku obrotowego			Ogółem zwiększenie umorzenia (14+15+16)	Zmniejszenie umorzenia w ciągu roku obrotowego			Ogółem zmniejszenia umorzenia (18+19+20)	Umorzenie - stan na koniec roku obrotowego (13+17-21)	Wartość netto składników aktywów	
			aktualizacja	amortyzacja za rok obrotowy	inne zwiększenia		z tytułu zbycia	z tytułu likwidacja	inne zmniejszenia			stan na początek roku obrotowego (3-13)	stan na koniec roku obrotowego (12-22)
		13	14	15	16	17	18	19	20	21	22	23	24
1.	Licencje i prawa autorskie dotyczące oprogramowania komputerowego	15 283,15	0,00	0,00	0,00	0,00	0,00	0,00	0,00	0,00	15 283,15	0,00	0,00
2.	Pozostałe wartości niematerialne i prawne	0,00	0,00	0,00	0,00	0,00	0,00	0,00	0,00	0,00	0,00	0,00	0,00
I.	Wartości niematerialne i prawne ogółem (poz. 1+2)	15 283,15	0,00	0,00	0,00	0,00	0,00	0,00	0,00	0,00	15 283,15	0,00	0,00
1.1.	Grunt	0,00	0,00	0,00	0,00	0,00	0,00	0,00	0,00	0,00	0,00	0,00	0,00
1.1.1.	Grunt stanowiące własność JST	0,00	0,00	0,00	0,00	0,00	0,00	0,00	0,00	0,00	0,00	0,00	0,00
1.2.	Budynki, lokale i obiekty inżynierii lądowej i wodnej	4 048,61	0,00	0,00	0,00	0,00	0,00	0,00	0,00	0,00	4 048,61	0,00	0,00
1.3.	Urządzenia techniczne i maszyny	122 798,52	0,00	0,00	0,00	0,00	0,00	0,00	0,00	0,00	122 798,52	0,00	0,00
1.4.	Środki transportu	0,00	0,00	0,00	0,00	0,00	0,00	0,00	0,00	0,00	0,00	0,00	0,00
1.5.	Inne środki trwałe	180 538,36	0,00	0,00	1 513,64	1 513,64	0,00	0,00	0,00	0,00	182 052,00	7 784,42	6 270,78
II.	Środki trwałe ogółem (od 1.1 do 1.5)	307 385,49	0,00	0,00	1 513,64	1 513,64	0,00	0,00	0,00	0,00	308 899,13	7 784,42	6 270,78

Główny księgowy
Barbara Kudyba

Główny księgowy
2024-03-13

Podpisano certyfikowanym podpisem elektronicznym

2024-03-12


rok, miesiąc, dzień

Dyrektor
Stanisława Świerk

Kierownik jednostki
2024-03-13

Podpisano certyfikowanym podpisem elektronicznym

Strona: 2 z 2

a i adres jednostki sprawozdawczej Powiatowy Ośrodek Dokumentacji Geodezyjnej i Kartograficznej w Lubaczowie Ul. Jasna 1 37-600 Lubaczów		Aktualna wartość rynkowa środków trwałych, w tym dóbr kultury	Załącznik nr 1.2.
Numer identyfikacyjny REGON 650950801			 58819D85584F9C84
		sporządzony na dzień 31 grudnia 2023 r.	
Lp.	Wyszczególnienie:	Stan na koniec roku obrotowego	
	Aktualna wartość rynkowa środków trwałych, w tym dóbr kultury - o ile jednostka dysponuje takimi informacjami*		0,00
1.	Grunty		0,00
2.	Budynki, lokale i obiekty inżynierii lądowej i wodnej		0,00
3.	Urządzenia techniczne i maszyny		0,00
4.	Środki transportu		0,00
5.	Inne środki trwałe		0,00

* Tutaj należy ujawnić różnicę między wartością rynkową, a ewidencyjną jeżeli takie informacje posiadam
 Ta nota nie jest sprawdzalna z poz. Bilansu

Główny księgowy
 Barbara Kudyba

2024-03-12

Dyrektor
 Stanisława Świerk


Główny księgowy
 2024-03-13

rok, miesiąc, dzień

Kierownik jednostki
 2024-03-13

Podpisano certyfikowanym
 podpisem elektronicznym

Podpisano certyfikowanym podpisem
 elektronicznym

Nazwa i adres jednostki sprawozdawczej Powiatowy Ośrodek Dokumentacji Geodezyjnej i Kartograficznej w Lubaczowie Ul. Jasna 1 37-600 Lubaczów	Odpisy aktualizujące wartości aktywów trwałych	Załącznik nr 1.3.
		 C8B1B8F01A026754
Numer identyfikacyjny REGON 650950801	sporządzony na dzień 31 grudnia 2023 r.	

Lp.	Nazwa grupy rodzajowej składnika aktywów według układu w bilansie	Wartość początkowa aktywów - stan na początek roku obrotowego	Stan odpisów aktualizujących na początek roku obrotowego	Zwiększenie odpisów aktualizujących w ciągu roku	Zmniejszenie odpisów aktualizujących w ciągu roku	Wartość końcowa - stan na koniec roku obrotowego (4+5-6)	Wartość końcowa aktywów - stan na koniec roku obrotowego (3-7)
1	2	3	4	5	6	7	8
1.	Długoterminowe aktywa niefinansowe objęte odpisami aktualizującymi	0,00	0,00	0,00	0,00	0,00	0,00
2.	Długoterminowe aktywa finansowe objęte odpisami aktualizującymi	0,00	0,00	0,00	0,00	0,00	0,00
	Razem	0,00	0,00	0,00	0,00	0,00	0,00

Główny księgowy
Barbara Kudyba

2024-03-12

Dyrektor
Stanisława Świerk

Główny księgowy

rok, miesiąc, dzień


Kierownik jednostki

2024-03-13

2024-03-13

Podpisano certyfikowanym
podpisem elektronicznym

Podpisano certyfikowanym podpisem
elektronicznym

a i adres jednostki sprawozdawczej Powiatowy Ośrodek Dokumentacji Geodezyjnej i Kartograficznej w Lubaczowie Ul. Jasna 1 37-600 Lubaczów		Wartość gruntów użytkowanych wieczyście		Załącznik nr 1.4.		
Numer identyfikacyjny REGON 650950801		sporządzony na dzień 31 grudnia 2023 r.		 64242617D0D636A7		
Lp.	Wyszczególnienie gruntów użytkowanych wieczyście - dane oprócz wartości powinny uwzględniać informacje identyfikujące grunt, tj. lokalizacja, numer działki i powierzchnia)	Wyszczególnienie - jednostka miary	Wartość gruntów użytkowanych wieczyście na początek roku obrotowego	Zmiany stanu w trakcie roku obrotowego		Stan wartości gruntów użytkowanych wieczyście na koniec roku obrotowego (4+5-6)
				zwiększenia	zmniejszenia	
1	2	3	4	5	6	7
1		powierzchnia (m ²)	0,00	0,00	0,00	0,00
		Wartość (zł)	0,00	0,00	0,00	0,00
Razem (m ²):						0,00
Razem (zł):						0,00

Prawo wieczystego użytkowania gruntów jest wykazywane w ewidencji bilansowej i prezentuje się je w aktywach bilansu. Wartość gruntów, na które ustanowiono prawo wieczystego użytkowania gruntów, ujmuje się w ewidencji pozabilansowej. Dane dotyczące wartości gruntów oddanych w wieczyste użytkowanie mogą być ustalone na podstawie dokumentów potwierdzających ustanowienie prawa wieczystego użytkowania lub na podstawie własnego szacunku.

Główny księgowy
Barbara Kudyba

Główny księgowy
2024-03-13

Podpisano certyfikowanym
podpisem elektronicznym

2024-03-12

rok, miesiąc, dzień

Dyrektor
Stanisława Świerk

Kierownik jednostki
2024-03-13

Podpisano certyfikowanym podpisem
elektronicznym

Strona: 1 z 1

Nazwa i adres jednostki sprawozdawczej		Wartość nieamortyzowanych lub nieumarzanych przez jednostkę środków trwałych, używanych na podstawie umów		Załącznik nr 1.5.	
Powiatowy Ośrodek Dokumentacji Geodezyjnej i Kartograficznej w Lubaczowie Ul. Jasna 1 37-600 Lubaczów				 C6115EA5D7702963	
Numer identyfikacyjny REGON 650950801		sporządzony na dzień 31 grudnia 2023 r.			
Lp.	Wyszczególnienie nieamortyzowanych lub nieumarzanych przez jednostkę środków trwałych, używanych na podstawie umów najmu, dzierżawy i innych umów, w tym z tytułu umów leasingu (wg. grup KŚT)	Stan na początek roku obrotowego	Zmiany stanu w trakcie roku obrotowego		Stan na koniec roku obrotowego (3+4-5)
			zwiększenia	zmniejszenia	
1	2	3	4	5	6
1	"0" Grunty	0,00	0,00	0,00	0,00
2	"1" Budynki i lokale oraz spółdzielcze prawo do lokalu użytkowego	0,00	0,00	0,00	0,00
3	"2" Obiekty inżynierii lądowej i wodnej	0,00	0,00	0,00	0,00
4	"3" Kotły i maszyny energetyczne	0,00	0,00	0,00	0,00
5	"4" Maszyny, urządzenia i aparaty ogólnego zastosowania	0,00	0,00	0,00	0,00
6	"5" Maszyny, urządzenia i aparaty specjalistyczne	0,00	0,00	0,00	0,00
7	"6" Urządzenia techniczne	0,00	0,00	0,00	0,00
8	"7" Środki transportu	0,00	0,00	0,00	0,00
9	"8" Narzędzia, przyrządy, ruchomości i wyposażenie	0,00	0,00	0,00	0,00
10	"9" Inwentarz żywy	0,00	0,00	0,00	0,00

Wartość środków trwałych może wynikać z zawartych umów lub z polis ubezpieczeniowych albo w przypadku braku danych w tym zakresie - może zostać ustalona szacunkowo przez jednostkę we własnym zakresie. **Dane do wypełnienia tej tabeli powinny wynikać z ewidencji pozabilansowej**

Główny księgowy
Barbara Kudyba

2024-03-12

Dyrektor
Stanisława Świerk


Główny księgowy
2024-03-13

rok, miesiąc, dzień

Kierownik jednostki
2024-03-13

Podpisano certyfikowanym
podpisem elektronicznym

Podpisano certyfikowanym podpisem
elektronicznym

Nazwa i adres jednostki sprawozdawczej Powiatowy Ośrodek Dokumentacji Geodezyjnej i Kartograficznej w Lubaczowie Ul. Jasna 1 37-600 Lubaczów		Wartość posiadanych papierów wartościowych, w tym akcji i udziałów oraz dłużnych papierów wartościowych	Załącznik nr 1.6.
Numer identyfikacyjny REGON 650950801			 E1FDBBBEE81EE372
sporządzony na dzień 31 grudnia 2023 r.			

Lp.	Wyszczególnienie papierów wartościowych z podziałem na ich rodzaje i kontrahentów	Stan na początek roku obrotowego		Zmiany stanu w trakcie roku obrotowego (zwiększenie ze znakiem plus, zmniejszenie ze znakiem minus)		Stan na koniec roku obrotowego	
		Ilość	Wartość	Ilość	Wartość	Ilość (3+5)	Wartość (4+6)
1	2	3	4	5	6	7	8
I	Akcje						
II	Udziały						
III	Dłużne papiery wartościowe						
	Razem						

Główny księgowy
Barbara Kudyba

2024-03-12

Dyrektor
Stanisława Świerk


Główny księgowy
2024-03-13

rok, miesiąc, dzień

Kierownik jednostki
2024-03-13

Podpisano certyfikowanym
podpisem elektronicznym

Podpisano certyfikowanym podpisem
elektronicznym

Nazwa i adres jednostki sprawozdawczej Powiatowy Ośrodek Dokumentacji Geodezyjnej i Kartograficznej w Lubaczowie Ul. Jasna 1 37-600 Lubaczów		4 Odpisy aktualizujące wartość należności	Załącznik nr 1.7.			
Numer identyfikacyjny REGON 650950801			 376BE1811A46CAF6			
		sporządzony na dzień 31 grudnia 2023 r.				
Lp.	Wyszczególnienie wg grup należności	Stan odpisów aktualizujących na początek roku obrotowego	Zmiany stanu odpisów w ciągu roku obrotowego			Stan odpisów aktualizujących na koniec roku obrotowego (3+4-5-6)
			zwiększenia (ze znakiem plus)	wykorzystanie (ze znakiem minus)	uznanie za zbędne (ze znakiem minus)	
1	2	3	4	5	6	7
Ogółem:						

Jako zwiększenia stanu odpisów podaje się odpisy dokonane w ciągu roku, zaliczone odpowiednio do pozostałych kosztów operacyjnych lub kosztów finansowych - w zależności od rodzaju należności, od których dokonano odpisów aktualizujących, albo podwyższające wartość należności - np. w przypadku zasądzenia odsetek od należności już objętych odpisami (art. 35b ust 1 pkt 4 ustawy o rachunkowości).

W kolumnie dotyczącej wykorzystania odpisów podaje się należności odpisane w ciężar dokonanych uprzednio odpisów z tytułu ich aktualizacji. Natomiast w kolumnie informującej o uznaniu odpisów za zbędne (rozwiązaniu) podaje się odpisy, których wartość odniesiono na pozostałe przychody operacyjne albo przychody finansowe - w zależności od rodzaju należności, których odpisy dotyczyły.

Główny księgowy
Barbara Kudyba

2024-03-12

Dyrektor
Stanisława Świerk

Główny księgowy
2024-03-13

rok, miesiąc, dzień

Kierownik jednostki
2024-03-13

Podpisano certyfikowanym
podpisem elektronicznym

Podpisano certyfikowanym podpisem
elektronicznym

Nazwa i adres jednostki sprawozdawczej		Dane o stanie rezerw			Załącznik nr 1.8.	
Powiatowy Ośrodek Dokumentacji Geodezyjnej i Kartograficznej w Lubaczowie Ul. Jasna 1 37-600 Lubaczów					Numer identyfikacyjny REGON 650950801	
		sporządzony na dzień 31 grudnia 2023 r.				
Lp.	Wyszczególnienie rezerw według celu ich utworzenia	Stan rezerw na początek roku obrotowego	Zmiany stanu rezerw w ciągu roku obrotowego			Stan rezerw na koniec roku obrotowego(3+4+5+6)
			zwiększenia (ze znakiem plus)	wykorzystanie (ze znakiem minus)	uznanie rezerw za zbędne (ze znakiem minus)	
1		0,00	0,00	0,00	0,00	0,00
	Ogółem:	0,00	0,00	0,00	0,00	0,00

Zgodne z ewidencją na koncie 840 "Rezerwy i rozliczenia międzyokresowe przychodów"

Główny księgowy
Barbara Kudyba

Główny księgowy
2024-03-13

Podpisano certyfikowanym podpisem elektronicznym

2024-03-12


rok, miesiąc, dzień

Dyrektor
Stanisława Świerk

Kierownik jednostki
2024-03-13

Podpisano certyfikowanym podpisem elektronicznym

Strona: 1 z 1

Nazwa i adres jednostki sprawozdawczej Powiatowy Ośrodek Dokumentacji Geodezyjnej i Kartograficznej w Lubaczowie Ul. Jasna 1 37-600 Lubaczów	Zobowiązania długoterminowe o pozostałym od dnia bilansowego, przewidywanym umową lub wynikającym z innego tytułu prawnego, okresie spłaty	Załącznik nr 1.9.  761F161D7EACE925
Numer identyfikacyjny REGON 650950801	sporządzony na dzień 31 grudnia 2023 r.	

Zobowiązania długoterminowe o pozostałym od dnia bilansowego, przewidywanym umową lub wynikającym z innego tytułu prawnego, okresie spłaty

Lp.	Zobowiązania długoterminowe, w tym:	stan na początek roku obrotowego	Stan na koniec roku obrotowego
1	2	3	4
1.	Powyżej 1 roku do 3 lat	0,00	0,00
2.	Powyżej 3 do 5 lat	0,00	0,00
3.	Powyżej 5 lat	0,00	0,00
	Razem:	0,00	0,00

Zobowiązania finansowe o pozostałym od dnia bilansowego, przewidywanym umową lub wynikającym z innego tytułu prawnego, okresie spłaty

Lp.	Zobowiązania finansowe, w tym:	stan na początek roku obrotowego	Stan na koniec roku obrotowego
1	2	3	4
1.	zobowiązania krótkoterminowe (do 12 miesięcy), w tym:	0,00	0,00
1.1.	z tytułu kredytów	0,00	0,00
1.2.	z tytułu obligacji	0,00	0,00
1.3.	z tytułu pożyczek	0,00	0,00
2.	zobowiązania długoterminowe (powyżej 12 miesięcy), w tym:	0,00	0,00
2.1.	z tytułu kredytów	0,00	0,00
2.2.	z tytułu obligacji	0,00	0,00
2.3.	z tytułu pożyczek	0,00	0,00
	Razem:	0,00	0,00

Główny księgowy
Barbara Kudyba

Główny księgowy
2024-03-13

Podpisano certyfikowanym
podpisem elektronicznym

2024-03-12


rok, miesiąc, dzień

Dyrektor
Stanisława Świerk

Kierownik jednostki

2024-03-13

Podpisano certyfikowanym podpisem
elektronicznym

Nazwa i adres jednostki sprawozdawczej Powiatowy Ośrodek Dokumentacji Geodezyjnej i Kartograficznej w Lubaczowie Ul. Jasna 1 37-600 Lubaczów	Kwota zobowiązań w sytuacji gdy jednostka kwalifikuje umowy leasingu zgodnie z przepisami podatkowymi (leasing operacyjny), a według przepisów o rachunkowości byłby to leasing finansowy lub zwrotny z podziałem na kwotę zobowiązań z tytułu leasingu finansowego lub leasingu zwrotnego	Załącznik nr 1.10.
Numer identyfikacyjny REGON 650950801	sporządzony na dzień 31 grudnia 2023 r.	 12142DCC9B646DB1

Lp.	Rodzaj zobowiązań	stan na początek roku obrotowego	zmiany w trakcie roku obrotowego		Stan na koniec roku obrotowego
			zwiększenia	zmniejszenia	
1	2	3	4	5	6
1.	zobowiązania krótkoterminowe, w tym:	0,00	0,00	0,00	0,00
2.	leasing finansowy	0,00	0,00	0,00	0,00
3.	leasing zwrotny	0,00	0,00	0,00	0,00
4.	zobowiązania długoterminowe, w tym:	0,00	0,00	0,00	0,00
5.	leasing finansowy	0,00	0,00	0,00	0,00
6.	leasing zwrotny	0,00	0,00	0,00	0,00
	Razem:	0,00	0,00	0,00	0,00

Główny księgowy
Barbara Kudyba

2024-03-12

Dyrektor
Stanisława Świerk

Główny księgowy
2024-03-13

rok, miesiąc, dzień

Kierownik jednostki
2024-03-13

Podpisano certyfikowanym
podpisem elektronicznym

Podpisano certyfikowanym podpisem
elektronicznym

Powiatowy Ośrodek Dokumentacji Geodezyjnej i
Kartograficznej w Lubaczowie
Ul. Jasna 1
37-600 Lubaczów

Kwota zobowiązań zabezpieczonych na majątku jednostki ze
wskazaniem charakteru i formy tych zabezpieczeń*

Załącznik nr 1.11.

Numer identyfikacyjny REGON

650950801

sporządzony na dzień 31 grudnia 2023 r.



212857ACC2759BF2

Lp.	Forma zabezpieczenia	Stan zobowiązań na początek roku obrotowego				Stan zobowiązań na koniec roku obrotowego			
		Kwota zobowiązania	Kwota zabezpieczenia, w tym:	na aktywach trwałych	na aktywach obrotowych	Kwota zobowiązania	Kwota zabezpieczenia, w tym:	na aktywach trwałych	na aktywach obrotowych
1	2	3	4	5	6	7	8	9	10
1.	hipoteka, w tym:	0,00	0,00	0,00	0,00	0,00	0,00	0,00	0,00
1a.	hipoteka kaucyjna	0,00	0,00	0,00	0,00	0,00	0,00	0,00	0,00
1b.	hipoteka przymusowa	0,00	0,00	0,00	0,00	0,00	0,00	0,00	0,00
2.	zastaw, w tym:	0,00	0,00	0,00	0,00	0,00	0,00	0,00	0,00
2a.	zastaw rejestrowy	0,00	0,00	0,00	0,00	0,00	0,00	0,00	0,00
2b.	zastaw skarbowy	0,00	0,00	0,00	0,00	0,00	0,00	0,00	0,00
3.	przewłaszczenie na zabezpieczenie	0,00	0,00	0,00	0,00	0,00	0,00	0,00	0,00
4.	weksle	0,00	0,00	0,00	0,00	0,00	0,00	0,00	0,00
5.	Inne	0,00	0,00	0,00	0,00	0,00	0,00	0,00	0,00
	Razem:	0,00	0,00	0,00	0,00	0,00	0,00	0,00	0,00

* Dotyczy ewidencji bilansowej i konta 139 - nie da się tego wprost sprawdzić z bilansem

Główny księgowy
Barbara Kudyba

2024-03-12

Dyrektor
Stanisława Świerk

Główny księgowy
2024-03-13


rok, miesiąc, dzień

Kierownik jednostki
2024-03-13

Podpisano certyfikowanym podpisem elektronicznym

Podpisano certyfikowanym podpisem elektronicznym

Strona: 1 z 1

Nazwa i adres jednostki sprawozdawczej Powiatowy Ośrodek Dokumentacji Geodezyjnej i Kartograficznej w Lubaczowie Ul. Jasna 1 37-600 Lubaczów		Łączna kwota zobowiązań warunkowych, w tym udzielonych przez jednostkę gwarancji i poręczeń, także wekslowych, niewykazanych w bilansie, ze wskazaniem zobowiązań zabezpieczonych na majątku jednostki oraz charakteru i formy tych zabezpieczeń	Załącznik nr 1.12.	
Numer identyfikacyjny REGON 650950801			 2E7E6E31E9F5D318	
		sporządzony na dzień 31 grudnia 2023 r.		
Lp.	Zobowiązania warunkowe	Stan na początek roku obrotowego	Stan na koniec roku obrotowego	
1	2	3	4	
1	spawy sporne, których prawdopodobieństwo wyroku niekorzystnego dla GMK jest mniejsze niż 50%	0,00	0,00	
2	rozliczenia budynków prywatnych (saldo budynków stanowiące własność prywatną, którymi zarządza ZBK na podstawie przepisów KC - art. 752-757)	0,00	0,00	
3	opłaty z tytułu wycinki drzew i krzewów	0,00	0,00	
4	udzielonych przez jednostkę gwarancji i poręczeń	0,00	0,00	
	Razem:	0,00	0,00	

Dane mają być zgodne z ewidencją pozabilansową

Główny księgowy
Barbara Kudyba

2024-03-12

Dyrektor
Stanisława Świerk


Główny księgowy
2024-03-13

rok, miesiąc, dzień

Kierownik jednostki
2024-03-13

Podpisano certyfikowanym
podpisem elektronicznym

Podpisano certyfikowanym podpisem
elektronicznym

Nazwa i adres jednostki sprawozdawczej Powiatowy Ośrodek Dokumentacji Geodezyjnej i Kartograficznej w Lubaczowie Ul. Jasna 1 37-600 Lubaczów	Wykaz istotnych pozycji czynnych i biernych rozliczeń międzyokresowych, w tym kwotę czynnych rozliczeń międzyokresowych kosztów stanowiących różnice między wartością otrzymanych finansowych składników aktywów, a zobowiązaniem zapłaty za nie	Załącznik nr 1.13.
Numer identyfikacyjny REGON 650950801	sporządzony na dzień 31 grudnia 2023 r.	 4A710C92C40CA714

Rozliczenia międzyokresowe* (czynne)

Lp.	Rozliczenia międzyokresowe czynne	Stan na początek roku obrotowego	Stan na koniec roku obrotowego
1	2	3	4
1	dyskonto od wyemitowanych obligacji	0,00	0,00
2	koszty mediów	0,00	0,00
3	ubezpieczenia majątkowe (polisy)	0,00	0,00
4	prenumeraty	0,00	0,00
5	najem lokali cały rok	0,00	0,00
6	abonament postojowy	0,00	0,00
7	koszty stanowiących różnice między wartością otrzymanych finansowych składników aktywów a zobowiązaniem zapłaty za nie (art.. 39 ust. 4 UoR)	0,00	0,00
	Razem:	0,00	0,00

* Kwoty mają być zgodne z kwotami wykazanymi w Bilansie w aktywach poz. B.IV

Rozliczenia międzyokresowe* (biernie)

Lp.	Rozliczenia międzyokresowe przychodów	Stan na początek roku obrotowego	Stan na koniec roku obrotowego
1	2	3	4
1	aktywa przeznaczone na usługi w ramach partnerstwa	0,00	0,00
2	środki własne przeznaczone na inwestycje w ZCK	0,00	0,00
3	opłaty za zajęcie pasa drogowego	0,00	0,00
4	porozumienia remontowe (ZBK)	0,00	0,00
5	koszty wykonania niezakończonych umów o usługi (w tym budowlane)	0,00	0,00
	Razem:	0,00	0,00

* kwota ma być zgodna z kwotami wykazanymi w Bilansie w poz. Pasywa D.IV.

**w przypadku posiadania umowy w ramach PPP należy dodatkowo podać:

1. charakter (rodzaj i zakres) zobowiązań wynikających z umowy w każdym roku jej obowiązywania,
2. kwota zobowiązań wynikających z umowy wpływających na poziom państwowego długu publicznego oraz deficyt sektora finansów publicznych,
3. łączna kwota planowanych i wykonanych wydatków w poszczególnych latach realizacji umowy,
4. rodzaj i wielkości wkładu własnego oraz zasady jego przekazania stronie prywatnej,
5. wyniki okresowej kontroli przeprowadzanej przez stronę publiczną

Główny księgowy
Barbara Kudyba

Główny księgowy
2024-03-13

Podpisano certyfikowanym
podpisem elektronicznym

2024-03-12

rok, miesiąc, dzień

Dyrektor
Stanisława Świerk

Kierownik jednostki
2024-03-13

Podpisano certyfikowanym podpisem
elektronicznym

Nazwa i adres jednostki sprawozdawczej		Poręczenia i gwarancje niewykazane w bilansie	Załącznik nr 1.14.	
Powiatowy Ośrodek Dokumentacji Geodezyjnej i Kartograficznej w Lubaczowie Ul. Jasna 1 37-600 Lubaczów			 980411CFF15B44D6	
Numer identyfikacyjny REGON 650950801		sporządzony na dzień 31 grudnia 2023 r.		
Lp.	Łączna kwota otrzymanych przez jednostkę gwarancji i poręczeń niewykazanych w bilansie wg rodzajów	Stan na początek roku obrotowego	Stan na koniec roku obrotowego	
1	2	3	4	
Gwarancje i poręczenia				
	zabezpieczenie należytego wykonania umów, w tym:	0,00	0,00	
1.	gwarancje bankowe	0,00	0,00	
2.	gwarancje ubezpieczeniowe	0,00	0,00	
3.	poręczenia otrzymane od osób trzecich	0,00	0,00	
Inne gwarancje i poręczenia				
	Razem:	0,00	0,00	

Główny księgowy
Barbara Kudyba

2024-03-12

Dyrektor
Stanisława Świerk


Główny księgowy
2024-03-13

rok, miesiąc, dzień

Kierownik jednostki
2024-03-13

Podpisano certyfikowanym
podpisem elektronicznym

Podpisano certyfikowanym podpisem
elektronicznym

Nazwa i adres jednostki sprawozdawczej Powiatowy Ośrodek Dokumentacji Geodezyjnej i Kartograficznej w Lubaczowie Ul. Jasna 1 37-600 Lubaczów		Kwota <u>wypłaconych</u> środków pieniężnych na świadczenia pracownicze	Załącznik nr 1.15.
Numer identyfikacyjny REGON 650950801			 3491819C7E6603D6
sporządzony na dzień 31 grudnia 2023 r.			
Lp.	Wartość świadczeń pracowniczych wypłaconych w trakcie roku obrotowego z podziałem na:	Stan na koniec roku obrotowego	
1	2	3	
1.	Wynagrodzenia z tytułu zatrudnienia wraz ze składkami	885 879,05	
2.	Nagrody jubileuszowe	12 580,00	
3.	Odprawy emerytalne i rentowe	0,00	
4.	Świadczenia urlopowe	0,00	
5.	Inne świadczenia pracownicze	26 413,66	
	Ogółem	924 872,71	

Główny księgowy
Barbara Kudyba

Główny księgowy
2024-03-13

Podpisano certyfikowanym
podpisem elektronicznym


2024-03-12

rok, miesiąc, dzień

Dyrektor
Stanisława Świerk

Kierownik jednostki
2024-03-13

Podpisano certyfikowanym podpisem
elektronicznym

<p>Nazwa i adres jednostki sprawozdawczej</p> <p>Powiatowy Ośrodek Dokumentacji Geodezyjnej i Kartograficznej w Lubaczowie Ul. Jasna 1 37-600 Lubaczów</p>	<p>Dodatkowe informacje i objaśnienia</p>	<p>Załącznik nr 1.16.</p>
<p>Numer identyfikacyjny REGON</p> <p>650950801</p>		 <p>F2488A1886D69027</p>

sporządzony na dzień 31 grudnia 2023 r.

inne informacje

Główny księgowy
Barbara Kudyba

Główny księgowy
2024-03-13

Podpisano certyfikowanym podpisem
elektronicznym


2024-03-12

rok, miesiąc, dzień

Dyrektor
Stanisława Świerk

Kierownik jednostki
2024-03-13

Podpisano certyfikowanym podpisem
elektronicznym

Nazwa i adres jednostki sprawozdawczej Powiatowy Ośrodek Dokumentacji Geodezyjnej i Kartograficznej w Lubaczowie Ul. Jasna 1 37-600 Lubaczów		Odpisy aktualizujące wartość zapasów		Załącznik nr 2.1.		
Numer identyfikacyjny REGON 650950801		sporządzony na dzień 31 grudnia 2023 r.		 F5B71954379FCDE5		
Lp.	Wyszczególnienie według rodzaju zapasów	Stan odpisów aktualizujących na początek roku obrotowego	Zmiany stanu odpisów aktualizujących w ciągu roku obrotowego			Stan odpisów aktualizujących na koniec roku obrotowego (3+4+5+6)
			zwiększenia (ze znakiem plus)	wykorzystanie (ze znakiem minus)	uznanie odpisów za zbędne (ze znakiem minus)	
1	2	3	4	5	6	7
1		0,00	0,00	0,00	0,00	0,00
	Ogółem:	0,00	0,00	0,00	0,00	0,00

Główny księgowy
Barbara Kudyba

Główny księgowy
2024-03-13

Podpisano certyfikowanym
podpisem elektronicznym


2024-03-12

rok, miesiąc, dzień

Dyrektor
Stanisława Świerk

Kierownik jednostki
2024-03-13

Podpisano certyfikowanym podpisem
elektronicznym

Nazwa i adres jednostki sprawozdawczej		Koszt wytworzenia środków trwałych w budowie, w tym odsetki oraz różnice kursowe, które powiększyły koszt wytworzenia środków trwałych w budowie w roku obrotowym		Załącznik nr 2.2.	
Powiatowy Ośrodek Dokumentacji Geodezyjnej i Kartograficznej w Lubaczowie Ul. Jasna 1 37-600 Lubaczów				 911B22362FA232A2	
Numer identyfikacyjny REGON		sporządzony na dzień 31 grudnia 2023 r.			
650950801					
Lp.	Wyszczególnienie środków trwałych w budowie realizowanych we własnym zakresie	Koszty poniesione w ciągu roku na budowę środków trwałych w budowie			
		Ogółem	W tym:		
			Odsetki	Różnice kursowe	
1	2	3	4	5	
	Ogółem:				

Główny księgowy
Barbara Kudyba

2024-03-12

Dyrektor
Stanisława Świerk


Główny księgowy
2024-03-13

rok, miesiąc, dzień

Kierownik jednostki
2024-03-13

Podpisano certyfikowanym
podpisem elektronicznym

Podpisano certyfikowanym podpisem
elektronicznym

Nazwa i adres jednostki sprawozdawczej		Kwota i charakter poszczególnych pozycji przychodów i kosztów o nadzwyczajnej wartości lub które wystąpiły incydentalnie	Załącznik nr 2.3.
Powiatowy Ośrodek Dokumentacji Geodezyjnej i Kartograficznej w Lubaczowie Ul. Jasna 1 37-600 Lubaczów			 36C19D32C9138754
Numer identyfikacyjny REGON		sporządzony na dzień 31 grudnia 2023 r.	
650950801			
Lp.	Przychody z tytułu	rok poprzedzający	rok badany
1	2	3	4
	Razem:		

Lp.	Koszty z tytułu	rok poprzedzający	rok badany
1	2	3	4
	Razem:		

Główny księgowy
Barbara Kudyba

Główny księgowy
2024-03-13

Podpisano certyfikowanym
podpisem elektronicznym

2024-03-12


rok, miesiąc, dzień

Dyrektor
Stanisława Świerk

Kierownik jednostki

2024-03-13

Podpisano certyfikowanym podpisem
elektronicznym

Nazwa i adres jednostki sprawozdawczej Powiatowy Ośrodek Dokumentacji Geodezyjnej i Kartograficznej w Lubaczowie Ul. Jasna 1 37-600 Lubaczów	Informacje o kwocie należności z tytułu podatków	Załącznik nr 2.4.
Numer identyfikacyjny REGON 650950801		 35B2BA1909B676F7
sporządzony na dzień 31 grudnia 2023 r.		
1	2	3
Informacje o kwocie należności z tytułu podatków realizowanych przez organy podatkowe podległe ministrowi właściwemu do spraw finansów publicznych wykazywanych w sprawozdaniu z wykonania planu dochodów budżetowych	stan na początek roku obrotowego <div style="text-align: right;">0,00</div>	Stan na koniec roku obrotowego <div style="text-align: right;">0,00</div>

Główny księgowy
Barbara Kudyba

Główny księgowy
2024-03-13

Podpisano certyfikowanym
podpisem elektronicznym


2024-03-12

rok, miesiąc, dzień

Dyrektor
Stanisława Świerk

Kierownik jednostki
2024-03-13

Podpisano certyfikowanym podpisem
elektronicznym

<p>nazwa i adres jednostki sprawozdawczej</p> <p>Powiatowy Ośrodek Dokumentacji Geodezyjnej i Kartograficznej w Lubaczowie Ul. Jasna 1 37-600 Lubaczów</p>	<p>Dodatkowe informacje i objaśnienia</p>	<p>Załącznik nr 2.5.</p>
<p>Numer identyfikacyjny REGON</p> <p>650950801</p>		 <p>FF9417D8D087B435</p>
<p>sporządzony na dzień 31 grudnia 2023 r.</p>		

inne informacje

Główny księgowy
Barbara Kudyba

Główny księgowy
2024-03-13

Podpisano certyfikowanym podpisem
elektronicznym

2024-03-12

rok, miesiąc, dzień

Dyrektor
Stanisława Świerk

Kierownik jednostki
2024-03-13

Podpisano certyfikowanym podpisem
elektronicznym

<p>Nazwa i adres jednostki sprawozdawczej</p> <p>Powiatowy Ośrodek Dokumentacji Geodezyjnej i Kartograficznej w Lubaczowie Ul. Jasna 1 37-600 Lubaczów</p>	<p>Dodatkowe informacje i objaśnienia</p>	<p>Załącznik nr 3</p>
<p>Numer identyfikacyjny REGON</p> <p>650950801</p>		<p>sporządzony na dzień 31 grudnia 2023 r.</p>

inne informacje

Główny księgowy
Barbara Kudyba

Główny księgowy
2024-03-13

Podpisano certyfikowanym podpisem
elektronicznym

2024-03-12

rok, miesiąc, dzień

Dyrektor
Stanisława Świerk

Kierownik jednostki
2024-03-13

Podpisano certyfikowanym podpisem
elektronicznym